

金峰山

熊本県 熊本市 2025年 11月27日

W・ウェストンや深田久弥も登った山



山頂広場(金峰山神社境内)では、色付いたイチョウの落葉を見て晩秋実感。

本日のコース <全行程 58分>

金峰山山頂直下の駐車場 9:11 → 金峰山展望台 9:27 → 金峰山神社 9:31 →
金峰山山頂 9:36 → 金峰山山頂直下の駐車場 10:09

前日は九州百名山の次郎丸嶽・太郎丸嶽を登って少々バテ気味。なので、二日目は無理せず金峰山山頂直下の駐車場まで車で移動することにした。山頂からの景色は霞んでイマイチだったが、常連登山者の集まりなどを見て、金峰山が熊本市民に愛されていることがよくわかった。ウォルター・ウェストンや深田久弥も金峰山に登っていたとは初めて知って驚いた。



金峰山に向かう際に車窓から撮影 8:24



金峰山山頂直下の駐車場 9:11 紅葉が見頃で綺麗だった




金峰山地区案内図 9:12



金峰山とその周辺を確認



山頂までたったの300m 9:15




最初は整備されたスロープを歩く 9:17



真っ赤に色付いた落ち葉




たくさんの落葉を踏み締めながら歩く 9:21



階段を上ると… 9:23



電波塔に出た 9:24



更に階段を上って進んで行くと… 9:25



金峰山展望台 9:27 山頂展望台に辿り着いたが…



残念ながら有明海の向こうの雲仙普賢岳は、霞んではっきりと見ることはできなかった。



山頂展望台から振り返ると金峰山神社の境内。奥に常連さんが集まる東屋がある。



金峰山神社(熊本地震で被災した拝殿が建て替えていて新しい) 9:31



参拝 9:33



「金峰山探勝コース」の標識（いろいろとコース設定があって楽しめそうだった）



熊本市街地側の展望所(東屋)からの風景

常連さんに熊本城の位置を教えてもらったが霞んでよくわからない。



金峰山山頂 665m (金峰山神社拝殿の裏側にあった)
山頂碑がどこにあるのかわからなかったのて常連さんに案内して頂いた。




熊本市最高峰の金峰山山頂で記念撮影 9:36



金峰山神社前はイチヨウの落ち葉で黄色に染まっている 9:42
神社境内周辺を探索などして先ほどの駐車場へと戻ることにした



クサギが咲いていた



綺麗な紅葉も観賞



金峰山山頂直下の駐車場 10:09 無事に下山

58分の山歩きが終了
スマホの歩数計は3620歩。
T師匠大変お世話になりました。
お疲れさまでした。

下山後、林道を車で下って行く



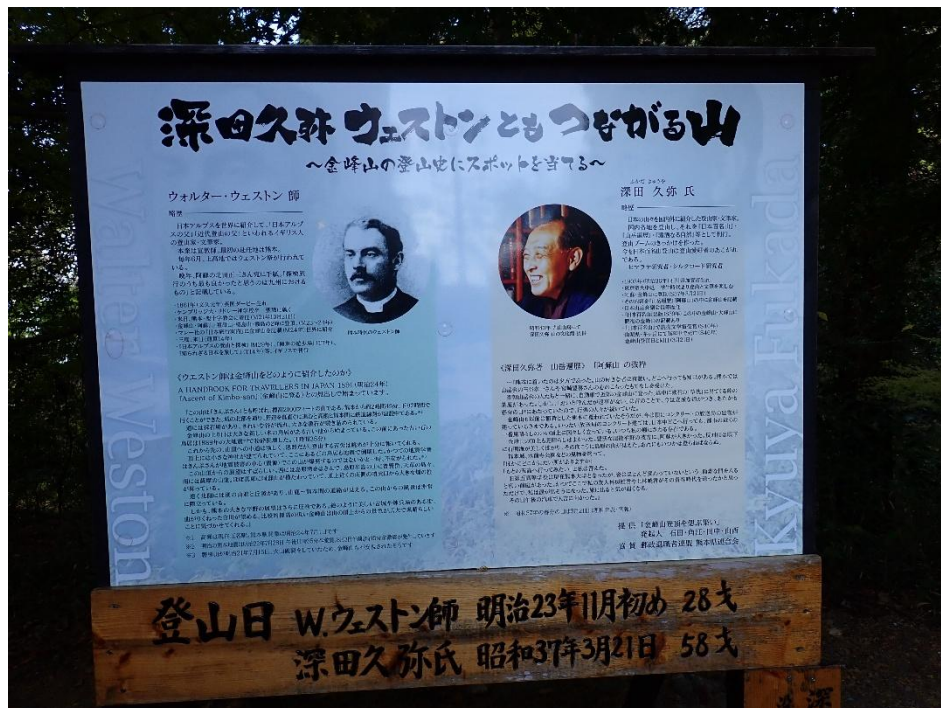
広い駐車場を通り抜けると・・・



金峰山神社の鳥居が現れた



金峰山神社の鳥居の前にトイレがあるが、
その横に **ウォルター・ヘストン**と**深田久弥** の紹介看板があった。



ウォルター・ヘストン 登山日:明治23年11月初め(28才)
深田 久弥 登山日:昭和37年3月21日(58才)
金峰山にウォルター・ヘストン と 深田久弥が登っていたとは知らなかった。

この後、「岩の里公園」に向い、宮本武蔵像を見て帰路に就いた。